ГЕНЕРАЛЬНЫЙ ПЛАН КОРОБЕЦКОГО СЕЛЬСКОГО ПОСЕЛЕНИЯ ЕЛЬНИНСКОГО РАЙОНА СМОЛЕНСКОЙ ОБЛАСТИ

Карта функциональных зон поселения . М 1:5000.

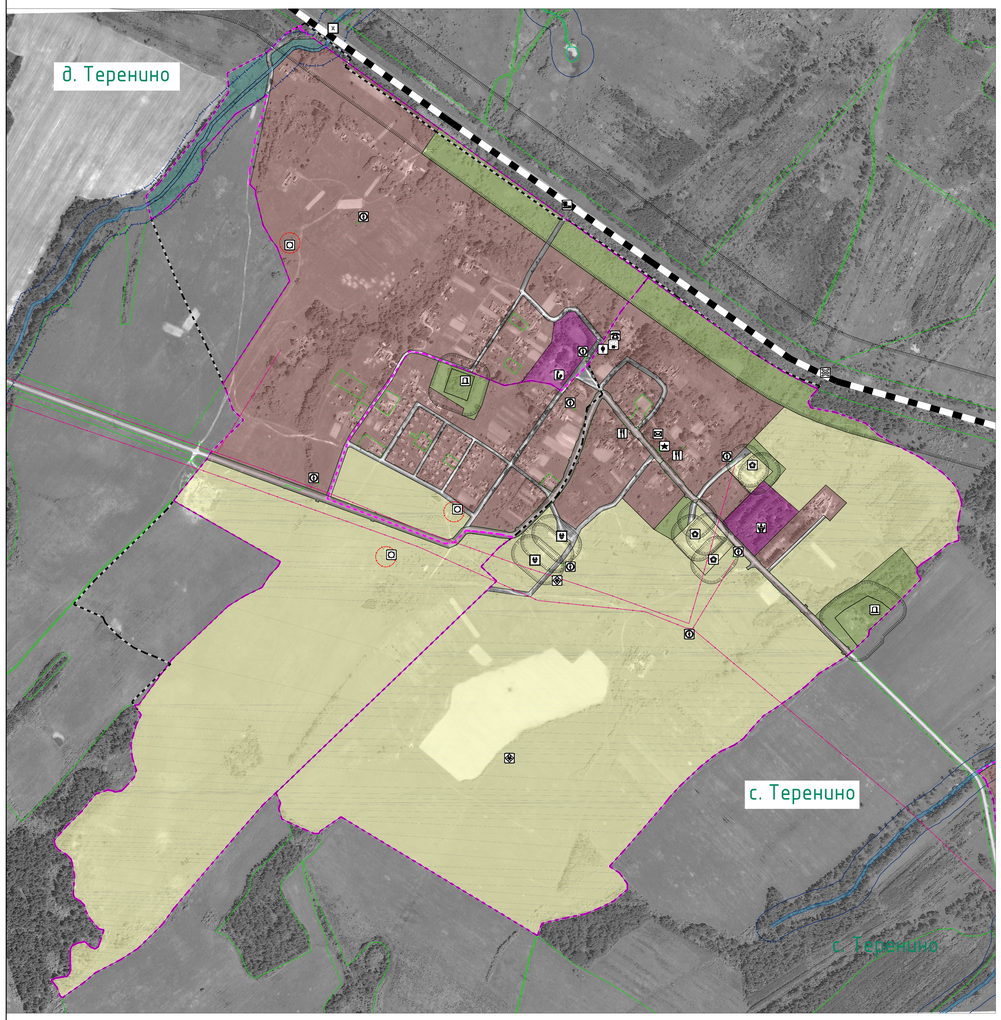

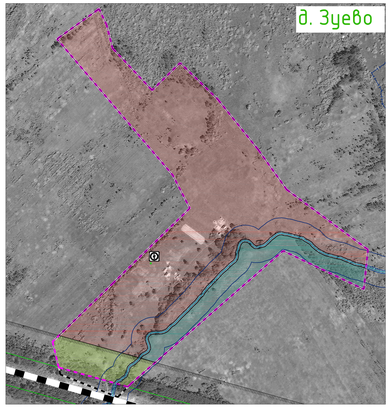

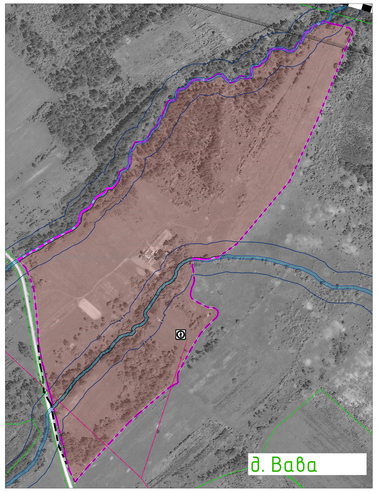

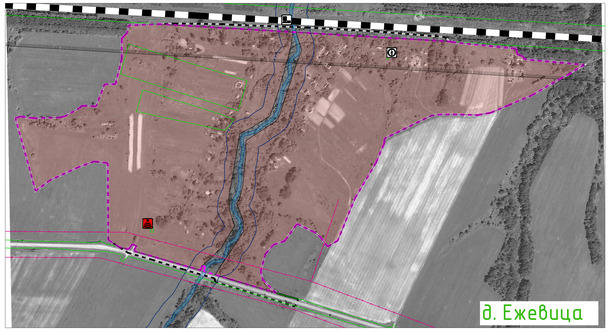

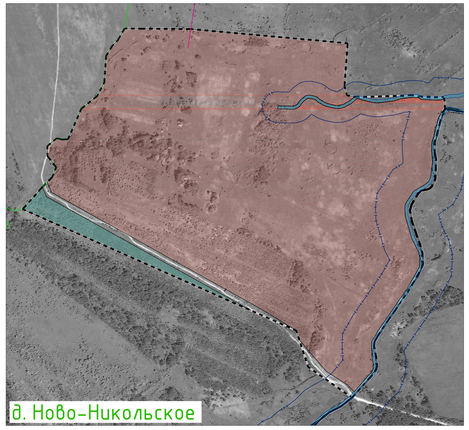

сущ.	проект.	
		Объекты утилизации, обезвреживания, размещения отходов производства и потребления
		объект утилизации, уничтожения биологических отходов
		Железнодорожные пути
		железнодорожный путь общего пользования
		Объекты железнодорожного транспорта
		остановочный пассажирский железнодорожный пункт
		Искусственные дорожные сооружения
		мостовое сооружение
		Электрические подстанции
		электрическая подстанция 35 кВ
		трансформаторная подстанция (ТП)
		линии электропередачи 110 кВ
		линии электропередачи 35 кВ
		линии электропередачи 10 кВ
		Объекты добычи и транспортировки газа
		пункт редуцирования газа (ПРГ)
		Распределительные трубопроводы для транспортировки газа
		газопровод распределительный высокого давления
		газопровод распределительный низкого давления
		Объекты водоснабжения
		водонапорная башня
		артезианская скважина
		Объекты связи
		объекты почтовой связи
		телевизионный ретранслятор
		наземная станция (радиосвязи)
		базовая станция
		Места погребения
		кладбище
		воинское кладбище, военное мемориальное кладбище
		Гидротехнические сооружения
		водоподпорные и водопропускные гидротехнические сооружения
		Объекты культурного наследия (ОКН)
		памятник
		ансамбль
		достопримечательное место
		номер ОКН согласно Том 3
		Особо охраняемые природные территории
		памятник природы
		памятник природы

Схема расположения населенных пунктов на территории Коробецкого сельского поселения (ранее Терениснкое) Ельнинского района Смоленской области

Условные обозначения

сущ.	проект.	
		Границы
		граница субъекта Российской Федерации
		граница муниципального района
		граница городского поселения
		граница сельского поселения
		граница населенного пункта
		Границы функциональных зон
		жилые зоны
		общественно-деловые зоны
		зона смешанной и общественно-деловой застройки
		зоны инженерной и транспортной инфраструктуры
		зоны сельскохозяйственного использования
		зоны рекреационного назначения
		зоны специального назначения
		зоны иного назначения, в соответствии с местными условиями (территории общего пользования)
		зоны иного назначения, в соответствии с местными условиями (территории общего пользования - береговые полосы водных объектов)
		Границы зон с особыми условиями использования территорий
		водоохранная зона
		Береговая полоса
		Первый пояс зоны санитарной охраны источника водоснабжения
		санитарно-защитная зона предприятий, сооружений и иных объектов
		охранная зона инженерных коммуникаций
		санитарно-защитные зоны от скотомогильников
		Объекты образования и науки
		дошкольная образовательная организация
		общеобразовательная организация
		Объекты культуры и искусства
		объект культурно-просветительного назначения
		объект культурно-досугового (клубного) типа
		Объекты физической культуры и массового спорта
		спортивное сооружение
		Объекты здравоохранения
		обособленное структурное подразделение медицинской организации, оказывающей первичную медико-санитарную помощь
		Объекты социального обслуживания
		стационарные организации социального обслуживания
		Объекты отдыха и туризма
		объекты физкультурно-досугового назначения и активного отдыха
		Прочие объекты обслуживания
		административное здание
		объект религиозной организации (объединения)
		объекты торговли, общественного питания
		Предприятия и объекты сельского и лесного хозяйства, рыболовства и рыбоводства
		предприятие растениеводства
		предприятие по разведению молочного крупного рогатого скота, производство сырого молока
		предприятие пчеловодства
		предприятие по разведению прочих животных
		Прочие объекты, связанные с производственной деятельностью
		объект, связанный с производственной деятельностью

сущ.	проект.	
		Поверхностные водные объекты
		водоток (река, ручей, канал)
		водоем (озеро, пруд, обводненный карьер, водохранилище)
		болота
		границы земельных участков, стоящих на учете в ГКН

Примечания:
1. Данная карта выполнена с точностью 1:2000.
2. Информация от Департамента Смоленской области по культуре и туризму изменена в соответствии с запросом исх. №960/18 от 23.08.2018 г.
3. Согласно статье 34.1 Федерального закона от 25.06.2002 №73-ФЗ (Вступила в силу 3 октября 2016 года): защитная зона не устанавливается для объектов археологического наследия, некрополей, захоронений, расположенных в границах некрополей, произведений монументального искусства, а также памятников и ансамблей, расположенных в границах достопримечательного места, в которых соответствующим органом охраны объектов культурного наследия установлены предусмотренные статьей 56.1 указанного Федерального закона требования и ограничения.
4. Определение границ зон Второго и третьего поясов ЗСО подземных источников водоснабжения для различных гидрогеологических условий приобылося в соответствии с методами гидродинамических расчетов.
5. Границы зон даны по топографической информации и местонахождению скотомогильников, данные объекты отображены на схеме условными знаками с расположением в соответствии с описанием в представленных исходных данных. СЗЗ от них отображены ориентировочно, необходимо провести лабораторные исследования почвы на наличие спор возбудителей. Трассировка инженерных сетей уточняется при разработке проектной документации.
6. Существующие сети напряжением 0,4 кВ отображаются при необходимости в составе ПЛТ и ПМ и должны проходить по территории общего пользования. Проектируемые сети напряжением 0,4 кВ разрабатываются в составе ПЛТ и ПМ и должны быть размещены в границах улично-дорожной сети населенного пункта.
7. Данный чертеж попадает под действие второго права.

						Муниципальный контракт 0163300027418000063 от 06.09.2018 г.	ГП-3/1
						Генеральный план с Правила землепользования и застройки Коробецкого сельского поселения Ельнинского района Смоленской области	
Изм.	Кол.уч.	Лист	№ док.	Подпись	Дата		
ГАП	Необходимо					Генеральный план	Стадия: П; Лист: 3/1; Листов: 5
	Важейская						
Разработал	Литунова					Карта функциональных зон поселения. М 1:5000	Общество с ограниченной ответственностью «Архитектурная мастерская Дружба»
Н. контр.	Шилкина						